



МИНИСТЕРСТВО ТРАНСПОРТА РОССИЙСКОЙ ФЕДЕРАЦИИ  
ФЕДЕРАЛЬНОЕ АГЕНТСТВО ВОЗДУШНОГО ТРАНСПОРТА  
(РОСАВИАЦИЯ)

ПРИКАЗ

11 декабря 2013

Москва

№ 824

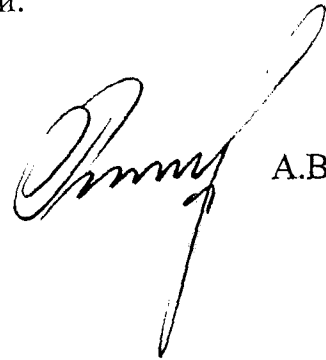
**Об изъятии для государственных нужд земельного участка  
в целях переустройства автодороги на Перепечинское кладбище  
для строительства комплекса новой взлетно-посадочной полосы  
(ВПШ-3) международного аэропорта Шереметьево**

В целях реализации постановлений Правительства Российской Федерации от 05.12.2001 № 848 «О Федеральной целевой программе «Развитие транспортной системы России (2010-2020 годы)» и от 20.06.2013 № 518 «О Программе подготовки к проведению в 2018 году в Российской Федерации чемпионата мира по футболу» в отношении объекта «Развитие Московского авиационного узла. Строительство комплекса новой взлетно-посадочной полосы (ВПШ-3) международного аэропорта Шереметьево, Московская область», на основании статей 32, 49, 55 Земельного кодекса Российской Федерации, статьи 279 Гражданского кодекса Российской Федерации, статьи 30 Федерального закона от 07.06.2013 № 108-ФЗ «О подготовке и проведении в Российской Федерации чемпионата мира по футболу FIFA 2018 года, Кубка конфедераций FIFA 2017 года и внесении изменений в отдельные законодательные акты Российской Федерации» и постановления Правительства Российской Федерации от 30.12.2009 № 1131 «О полномочиях Федерального агентства воздушного транспорта по изъятию, предоставлению земельных участков и резервированию земель», в соответствии с приказом Федерального агентства воздушного транспорта от 01.04.2013 № 166 «О предварительном согласовании места размещения объекта «Развитие Московского авиационного узла. Строительство комплекса новой взлетно-посадочной полосы (ВПШ-3) международного аэропорта Шереметьево, Московская область», с выпиской из Единого государственного реестра прав на недвижимое имущество и сделок с ним от 30.01.2013 № 09/088/2013-32 и кадастрового паспорта земельного участка от 16.01.2012 № МО-12/ЗВ-11157, устанавливающего местоположение земельного участка, и на основании обращения Федерального государственного унитарного предприятия «Администрация гражданских аэропортов (аэродромов)» от 28.10.2013 № 10820, п р и к а з ы в а ю:

1. Изъять для государственных нужд Российской Федерации путем выкупа земельный участок площадью 4598 кв.м, являющийся частью земельного участка с кадастровым номером 50:09:0060810:1210 площадью 7350 кв.м, категория земель: земли промышленности, энергетики, транспорта, связи, радиовещания, телевидения, информатики, земли для обеспечения космической деятельности, земли обороны, безопасности и земли иного специального назначения, местоположение: местоположение установлено относительно ориентира, расположенного в границах участка. Почтовый адрес ориентира: Московская область, Солнечногорский район, с.п. Луневское, п. Лунево, вид разрешенного использования: для размещения офисно-складского комплекса (хранение промышленных и хозяйственных товаров), в границах согласно приложению к настоящему приказу.

2. Федеральному государственному унитарному предприятию «Администрация гражданских аэропортов (аэродромов)» осуществить мероприятия по выкупу в собственность Российской Федерации изымаемого для государственных нужд земельного участка, указанного в приложении к настоящему приказу, в том числе выступать при заключении соглашения о выкупе земельного участка от имени Российской Федерации.

Руководитель

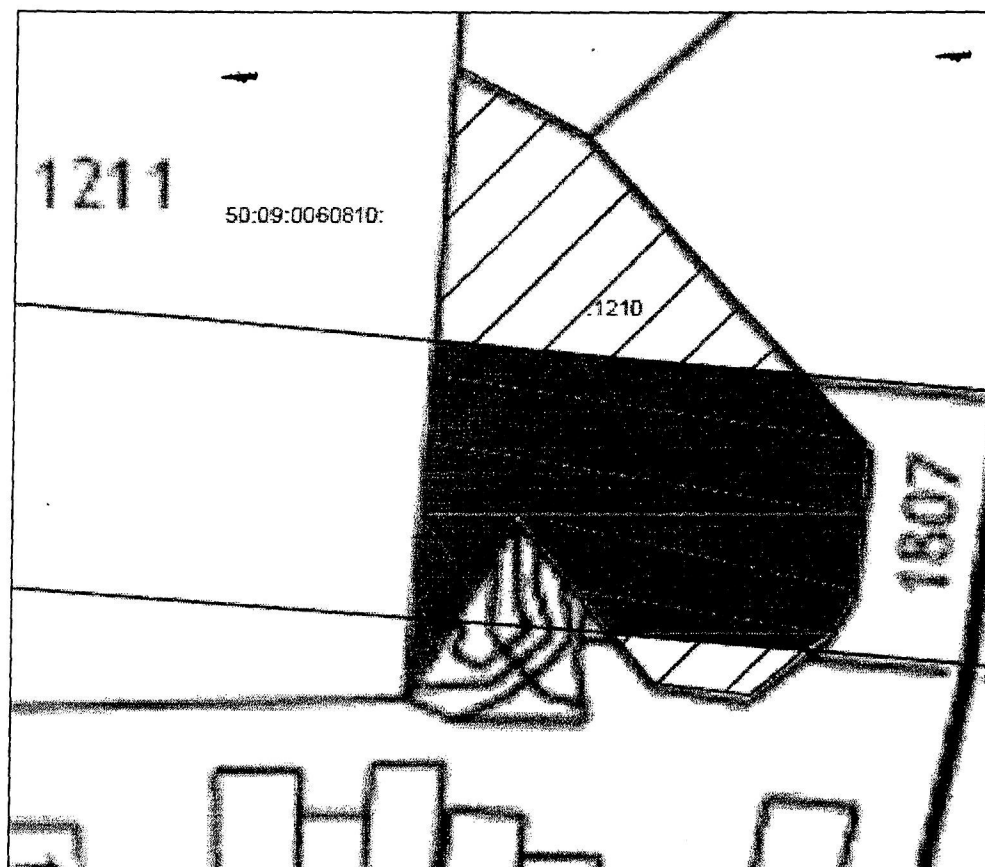


А.В. Нерадько



Приложение  
к приказу Федерального агентства  
воздушного транспорта

от 11.12.2013 № 824

Схема размещения земельного участка площадью 4 598 кв.м,  
подлежащего изъятию для государственных нужд Российской Федерации, в целях  
переустройства автодороги на Перепечинское кладбище для строительства  
комплекса новой взлетно-посадочной полосы (ВПП-3) международного аэропорта  
Шереметьево



Условные обозначения:

- граница землеотвода дороги на Перепечинское кладбище
- граница земельных участков, сведения о границах которых имеются в ГКН
-  земельный участок с кадастровым номером 50:09:0060810:1210
-  часть земельного участка с кадастровым номером 50:09:0060810:1210, площадью 4598 кв.м, подлежащая изъятию для государственных нужд Российской Федерации в целях переустройства дороги на Перепечинское кладбище для строительства комплекса взлетно-посадочной полосы Международного аэропорта "Шереметьево"
- 50:09:0060810: кадастровый номер кадастрового квартала
- :1210 кадастровый номер земельного участка