



**МИНИСТЕРСТВО ТРАНСПОРТА РОССИЙСКОЙ ФЕДЕРАЦИИ  
ФЕДЕРАЛЬНОЕ АГЕНТСТВО ВОЗДУШНОГО ТРАНСПОРТА  
(РОСАВИАЦИЯ)**

**П Р И К А З**

31 августа 2023г.

Москва

№ 722-17

**Об установлении публичного сервитута в интересах Федерального казенного учреждения «Дирекция государственного заказчика по реализации комплексных проектов развития транспортной инфраструктуры»**

В соответствии со статьей 23 и главой V.7 Земельного кодекса Российской Федерации, статьей 4 Федерального закона от 31 июля 2020 г. № 254-ФЗ «Об особенностях регулирования отдельных отношений в целях реализации приоритетных проектов по модернизации и расширению инфраструктуры и о внесении изменений в отдельные законодательные акты Российской Федерации», подпунктом 5.2(1) Положения о Федеральном агентстве воздушного транспорта, утвержденного постановлением Правительства Российской Федерации от 30 июля 2004 г. № 396, на основании ходатайства Федерального казенного учреждения «Дирекция государственного заказчика по реализации комплексных проектов развития транспортной инфраструктуры» от 19 июня 2023 г. № КМ-84/11326, принимая во внимание письмо Государственного казенного учреждения Управление дорожного хозяйства Республики Башкортостан от 11.08.2023 № 04/5007 приказываю:

1. Установить публичный сервитут площадью 98 кв. м на срок до 31 декабря 2024 г. в интересах Федерального казенного учреждения «Дирекция государственного заказчика по реализации комплексных проектов развития транспортной инфраструктуры» (ОГРН 1027739457745, ИНН 7702331944) в отношении части земельного участка с кадастровым номером 02:01:000000:964 площадью 98 кв. м, местоположение: установлено относительно ориентира, расположенного в границах участка. Почтовый адрес ориентира: Республика Башкортостан, р-н Абзелиловский.

2. Срок, в течение которого использование земельного участка (его части) и (или) расположенного на нем объекта недвижимости в соответствии с их разрешенным использованием будет невозможно или существенно затруднено (при возникновении таких обстоятельств), не более 1 месяца.

3. Утвердить границы публичного сервитута общей площадью 98 кв. м согласно прилагаемому графическому описанию местоположения границ публичного сервитута и перечням координат характерных точек вышеуказанных границ, являющихся неотъемлемой частью настоящего приказа.

4. Публичный сервитут устанавливается в целях осуществления мероприятий по объекту «Реконструкция аэропортового комплекса (г. Магнитогорск, Челябинская область)» основании документации по планировке территории (проекта планировки территории и проекта межевания территории), утвержденной приказом Федерального агентства воздушного транспорта от 15 июля 2021 г. № 487-П «Об утверждении проекта

планировки территории с проектом межевания в его составе для размещения объекта: «Реконструкция аэропортового комплекса (г. Магнитогорск, Челябинская область)».

5. При использовании земель в границах публичного сервитута обладатель публичного сервитута Федеральное казенное учреждение «Дирекция государственного заказчика по реализации комплексных проектов развития транспортной инфраструктуры» обязан привести земельный участок в состояние, пригодное для использования в соответствии с видом разрешенного использования, в срок не позднее чем три месяца после завершения строительства, реконструкции, эксплуатации, сноса инженерного сооружения, для размещения которого был установлен публичный сервитут.

6. Управлению правового обеспечения и имущественных отношений Росавиации в течение пяти рабочих дней со дня издания настоящего приказа:


- направить в соответствии с Федеральным законом от 13 июля 2015 г. № 218-ФЗ «О государственной регистрации недвижимости» копию настоящего приказа в орган, осуществляющий государственный кадастровый учет и государственную регистрацию прав;

- направить копию настоящего приказа в Федеральное казенное учреждение «Дирекция государственного заказчика по реализации комплексных проектов развития транспортной инфраструктуры»;

- обеспечить размещение настоящего приказа на официальном сайте Федерального агентства воздушного транспорта в информационно-телекоммуникационной сети «Интернет».

6. Контроль за исполнением настоящего приказа оставляю за собой.

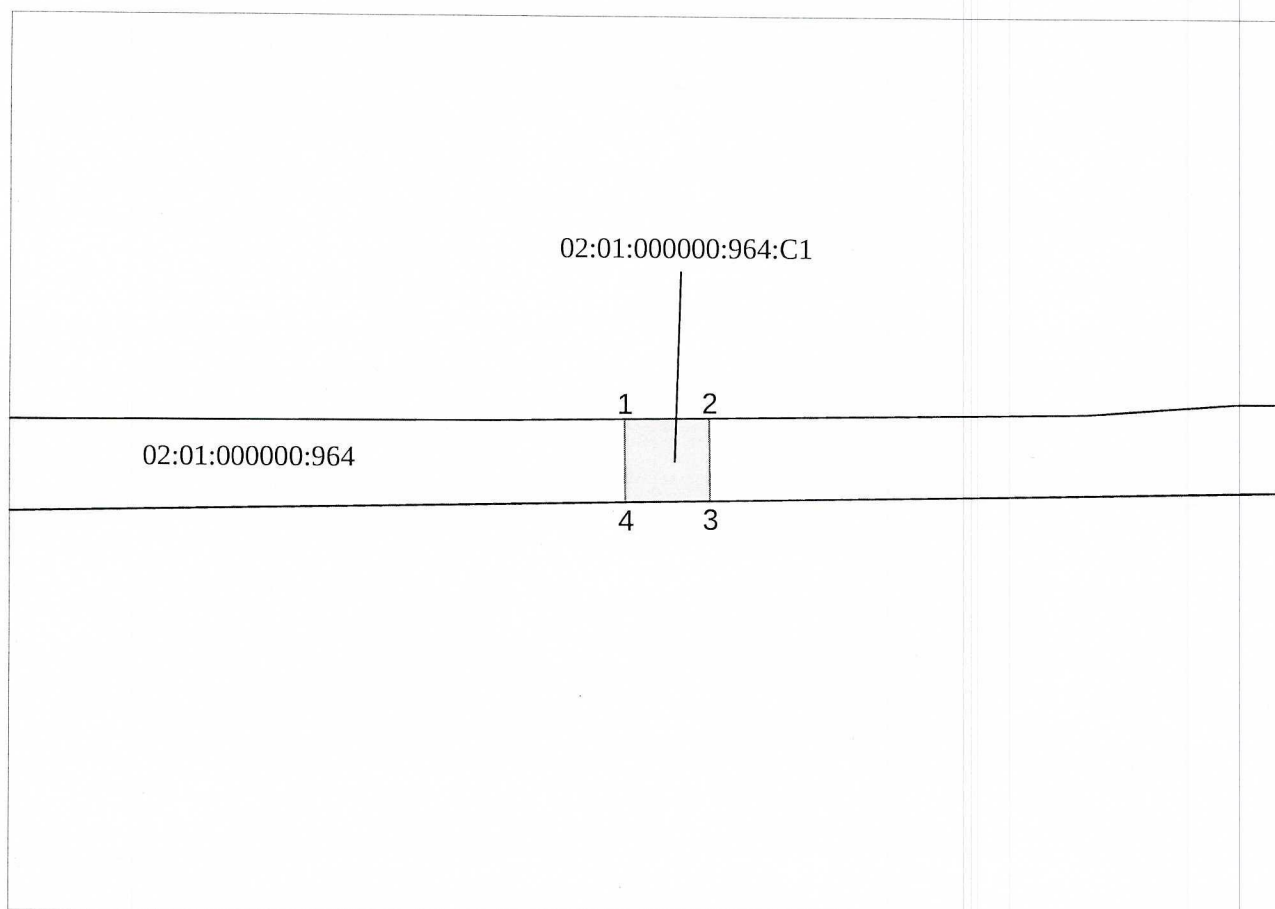
Руководитель



А.В. Нерадько

План-схема расположения земельного участка на кадастровом плане территории  
 Объект строительства «Реконструкция аэропортового комплекса  
 (г. Магнитогорск, Челябинская область)»

1. Исходный земельный участок - 02:01:000000:964
2. Площадь земельного участка - 11 048 кв.м.
3. Адресный ориентир - Республика Башкортостан, р-н. Абзелиловский
4. Правообладатель - ГКУ "Управление дорожного хозяйства Республики Башкортостан"
5. Часть земельного участка - 02:01:000000:964:С1
6. Площадь земельного участка - 02:01:000000:964:С1 - 98 кв.м



**Каталог координат поворотных точек  
 границ земельного участка  
 02:01:000000:964:С1**

N	X	Y
1	506435,82	2349211,66
2	506445,61	2349211,54
3	506445,48	2349201,54
4	506435,68	2349201,66

Условные обозначения:	
	- границы земельного участка с кадастровым номером 02:01:000000:964
	- часть земельного участка, подлежащая заключению сервитута

Раздел 4







План границ объекта











Масштаб 1: 22000

### Используемые условные знаки и обозначения:

Обозначения земельных участков, размеры которых не могут быть переданы в масштабе разделов графической части:

-  Обозначение точки земельных участков, имеющиеся в ГКН сведения о границе которых достаточны для определения ее положения на местности.
-  Обозначение точки земельных участков, имеющиеся в ГКН сведения о границе которых не достаточны для определения ее положения на местности.
-  Обозначение точки земельных участков, представляющих собой единое землепользование с преобладанием обособленных участков, имеющиеся в ГКН сведения о границах которых достаточны для определения их положения на местности.
-  Обозначение точки ранее учтенных земельных участков, представляющих собой единое землепользование с преобладанием обособленных участков, имеющиеся в ГКН сведения о границах которых не достаточны для определения их положения на местности.
-  Граница ранее учтенного земельного участка, представляющего собой единое землепользование с преобладанием условных участков, имеющиеся в ГКН сведения о границах которых достаточны для определения их положения на местности.
-  Граница земельного участка, представляющего собой единое землепользование с преобладанием условных участков, имеющиеся в ГКН сведения о границах которых не достаточны для определения их положения на местности.

Обозначения земельных участков, размеры которых могут быть переданы в масштабе разделов графической части:

-  Характерная точка границы, сведения о которой не позволяют однозначно определить ее положение на местности.
-  Характерная точка границы, сведения о которой позволяют однозначно определить ее положение на местности.
-  Существующая часть границы земельных участков, имеющиеся в ГКН сведения о которой достаточны для определения ее местоположения.
-  Вновь образованная часть границы земельных участков, сведения о которой достаточны для определения ее местоположения.
-  Существующая часть границы земельных участков, имеющиеся сведения о которой не достаточны для определения ее местоположения.
-  Вновь образованная часть границы земельных участков, сведения о которой не достаточны для определения ее местоположения.
-  Базовая станция при спутниковых наблюдениях (GPS или ГЛОНАСС)
-  Пункты опорной межевой сети (ОМС), (пункт ГТС)

