



**МИНИСТЕРСТВО ТРАНСПОРТА РОССИЙСКОЙ ФЕДЕРАЦИИ  
ФЕДЕРАЛЬНОЕ АГЕНТСТВО ВОЗДУШНОГО ТРАНСПОРТА  
(РОСАВИАЦИЯ)**

**ПРИКАЗ**

25 октября 2013

Москва

№

402

**Об изъятии для государственных нужд части земельного участка  
под строительство комплекса взлетно-посадочной полосы  
Международного аэропорта Шереметьево**

В целях реализации постановлений Правительства Российской Федерации от 05.12.2001 № 848 «О Федеральной целевой программе «Развитие транспортной системы России (2010-2020 годы)» и от 20.06.2013 № 518 «О Программе подготовки к проведению в 2018 году в Российской Федерации чемпионата мира по футболу» в отношении объекта «Развитие Московского авиационного узла. Строительство комплекса новой взлетно-посадочной полосы (ВПП-3) международного аэропорта Шереметьево, Московская область», на основании статей 32, 49, 55 Земельного кодекса Российской Федерации, статьи 279 Гражданского кодекса Российской Федерации, статьи 30 Федерального закона от 07.06.2013 № 108-ФЗ «О подготовке и проведении в Российской Федерации чемпионата мира по футболу FIFA 2018 года, Кубка конфедераций FIFA 2017 года и внесении изменений в отдельные законодательные акты Российской Федерации» и постановления Правительства Российской Федерации от 30.12.2009 № 1131 «О полномочиях Федерального агентства воздушного транспорта по изъятию, предоставлению земельных участков и резервированию земель» и в соответствии с распоряжением Федерального агентства по управлению государственным имуществом от 06.12.2011 № 3036-р «О предварительном согласовании места размещения объекта «Комплекс новой взлетно-посадочной полосы Международного аэропорта «Шереметьево», Солнечногорский муниципальный район, Московская область», с выпиской из Единого государственного реестра прав на недвижимое имущество и сделок с ним от 03.04.2012 № 98/018/2012-1941 и с кадастровым паспортом о земельном участке от 05.04.2012 № МО-12/ЗВ-217773, устанавливающим местоположение участка и на основании заявления Федерального государственного унитарного предприятия «Администрация гражданских аэропортов (аэродромов)» от 26.09.2013 № 09596 п р и к а з ы в а ю:

1. Изъять для государственных нужд Российской Федерации путем выкупа земельный участок площадью 38 кв.м, являющийся частью земельного участка с кадастровым номером 50:09:0060806:22 площадью 2057 кв.м, местоположение: Московская область, Солнечногорский район, с/пос. Луневское, д. Дубровки, уч. при доме № 24, в границах согласно приложению к настоящему приказу.

2. Федеральному государственному унитарному предприятию «Администрация гражданских аэропортов (аэродромов)» осуществить мероприятия по выкупу в собственность Российской Федерации изымаемого для государственных нужд земельного участка, указанного в приложении к настоящему приказу, в том числе выступать при заключении соглашения о выкупе земельного участка от имени Российской Федерации.

Руководитель



А.В. Нерадько





Приложение  
к приказу Федерального агентства  
воздушного транспорта

от 25.10.2013 № 702

Схема размещения земельного участка площадью 38 кв.м, подлежащего изъятию для государственных нужд Российской Федерации путем выкупа, под строительство комплекса взлетно-посадочной полосы Международного аэропорта Шереметьево



Условные обозначения:

-  граница землеотвода для строительства новой ВПП -3
-  граница земельных участков, сведения о границах которых имеются в ГКН
-  земельный участок с кадастровым номером 50:09:0060806:22
-  часть земельного участка с кадастровым номером 50:09:0060806:22, площадью 38 кв.м., подлежащая изъятию для государственных нужд Российской Федерации под строительство комплекса взлетно-посадочной полосы Международного аэропорта "Шереметьево"

50:09:0060806: кадастровый номер кадастрового квартала

:22 кадастровый номер земельного участка